






ÄNDERUNG DES FLÄCHENNUTZUNGSPLANES DER GEMEINDE HIMMELKRON (SONDERBAUFLÄCHE SOLARPARK ROSENGARTEN III)

M: 1:5.000

LEGENDE

-  Sonderbaufläche
-  Verkehrsfläche
-  Grünflächen/Ausgleichsflächen
-  Geplante Bepflanzung/Gehölzbestand
-  Grenze der Flächennutzungsplanänderung

VERFAHRENSVERMERKE

Änderungsbeschluss

Der Gemeinderat der Gemeinde Himmelkron beschloss am die Änderung des Flächennutzungsplanes (Sonderbaufläche Solarpark Rosengarten III). Der Beschluss wurde ortsüblich bekannt gemacht.

Frühzeitige Beteiligung der Öffentlichkeit

In der Zeit vom bis erfolgte für die Änderung des Flächennutzungsplanes (Sonderbaufläche Solarpark Rosengarten III) nach ortsüblicher Bekanntmachung die Beteiligung der Öffentlichkeit. Außerdem wurden die Unterlagen auf der Internetseite der Gemeinde Himmelkron eingestellt.

Frühzeitige Beteiligung der Behörden und sonstigen Träger öffentlicher Belange sowie der Nachbargemeinden

In der Zeit vom bis erfolgte für die Änderung des Flächennutzungsplanes (Sonderbaufläche Solarpark Rosengarten III) nach ortsüblicher Bekanntmachung die Beteiligung der Behörden und sonstigen Träger öffentlicher Belange sowie der Nachbargemeinden. Außerdem wurden die Unterlagen auf der Internetseite der Gemeinde Himmelkron eingestellt.

Behandlung im Gemeinderat

Über die vorgebrachten Anregungen wurde in der Gemeinderatssitzung vom Beschluss gefasst. Das Ergebnis wurde mitgeteilt.

Öffentliche Auslegung

Mit Beschluss des Gemeinderates vom wurde nach ortsüblicher Bekanntmachung der Entwurf der Änderung des Flächennutzungsplanes (Sonderbaufläche Solarpark Rosengarten III) zusammen mit der Begründung vom bis im Rathaus der Gemeinde Himmelkron öffentlich ausgelegt. Außerdem wurden die Unterlagen auf der Internetseite der Gemeinde Himmelkron eingestellt.

Beteiligung der Behörden und sonstigen Träger öffentlicher Belange sowie der Nachbargemeinden

Mit Beschluss des Gemeinderates vom wurde nach ortsüblicher Bekanntmachung der Entwurf der Änderung des Flächennutzungsplanes (Sonderbaufläche Solarpark Rosengarten III) zusammen mit der Begründung vom bis im Rathaus der Gemeinde Himmelkron öffentlich ausgelegt. In der gleichen Zeit wurden die Behörden und sonstigen Träger öffentlicher Belange sowie die Nachbargemeinden beteiligt. Außerdem wurden die Unterlagen auf der Internetseite der Gemeinde Himmelkron eingestellt.

Behandlung im Gemeinderat

Über die vorgebrachten Anregungen wurde in der Gemeinderatssitzung vom Beschluss gefasst. Das Ergebnis wurde mitgeteilt.

Feststellung

Mit Beschluss des Gemeinderates der Gemeinde Himmelkron vom wurde die Änderung des Flächennutzungsplanes (Sonderbaufläche Solarpark Rosengarten III) festgestellt.

Himmelkron, den

.....
Gemeinde Himmelkron
Gerhard Schneider
Erster Bürgermeister

(Dienstsiegel)

Genehmigung

Die Gemeinde Himmelkron reichte mit Schreiben vom an das Landratsamt Kulmbach die Änderung des Flächennutzungsplanes (Sonderbaufläche Solarpark Rosengarten III) zur Genehmigung ein. Das Landratsamt Kulmbach hat die Änderung des Flächennutzungsplanes mit Schreiben vom Az genehmigt.

Inkrafttreten

Die Genehmigung der Änderung des Flächennutzungsplanes (Sonderbaufläche Solarpark Rosengarten III) wurde am ortsüblich bekannt gemacht. Damit ist die Änderung des Flächennutzungsplanes wirksam. Auf die Rechtsfolgen wurde hingewiesen.

Ausgefertigt, Himmelkron, den

.....
Gemeinde Himmelkron
Gerhard Schneider
Erster Bürgermeister

(Dienstsiegel)

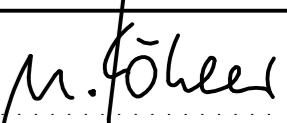
Proj.-Nr. und Bauvorhaben:	1.47.165.1
----------------------------	-------------------

Änderung des Flächennutzungsplanes der Gemeinde Himmelkron (Sonderbaufläche Solarpark Rosengarten III)	
---	--

Planungsstand:	25. Juni 2024	VORENTWURF
----------------	---------------	-------------------

Maßstab:	1:5.000
----------	---------

Entwurfsverfasser:	 ingenieurbüro für bauwesen beratende ingenieure	
Am Kehlgraben 76 - 96317 Kronach Tel. (09261) 6062-0 - Fax (09261) 6062-60 e-mail: info@ivs-kronach.de - http://www.ivs-kronach.de		

bearb. / gez.:	kö / kö	 Dipl. Geogr. Norbert Köhler
Ort, Datum:	Kronach, im Mai 2024	